

INSTRUCCIONES GEOLOCALIZACIÓN ULTRA MARATÓN COSTA DE ALMERÍA 2020


En primer lugar habrá que descargar la aplicación Cruzando La Meta LIVE desde cualquier market o tienda de su móvil:

Android: https://play.google.com/store/apps/details?id=com.sportmaniac_live_app_android.cruza_ndolameta

iOs: <https://apps.apple.com/us/app/id1533954930>

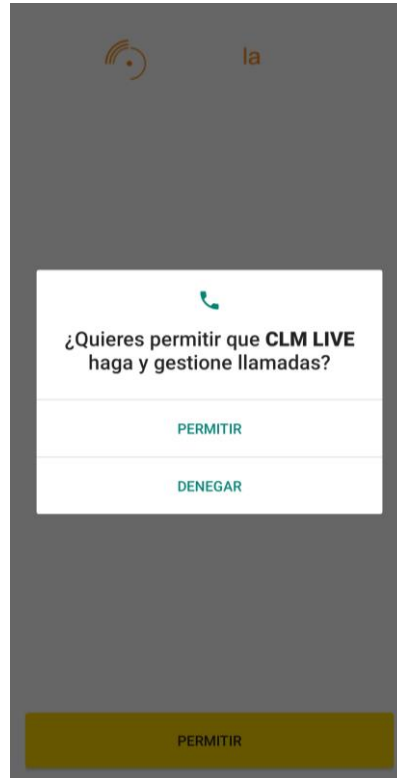
Instrucciones para corredores:

1. Elegir la prueba en la app.
2. Ir a clasificación en vivo.
3. Sí, voy a participar.
4. Marca tu dorsal y selecciona el evento en el que vas a participar.

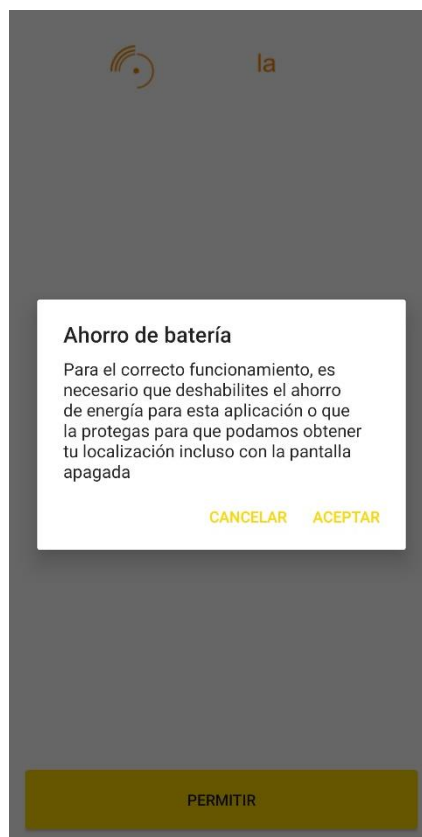


5. Permitir que la aplicación haga o gestione llamadas (Emergencia).

APP GEOLOCALIZACIÓN



6. Configuramos el modo ahorro de batería para que no ponga restricciones.

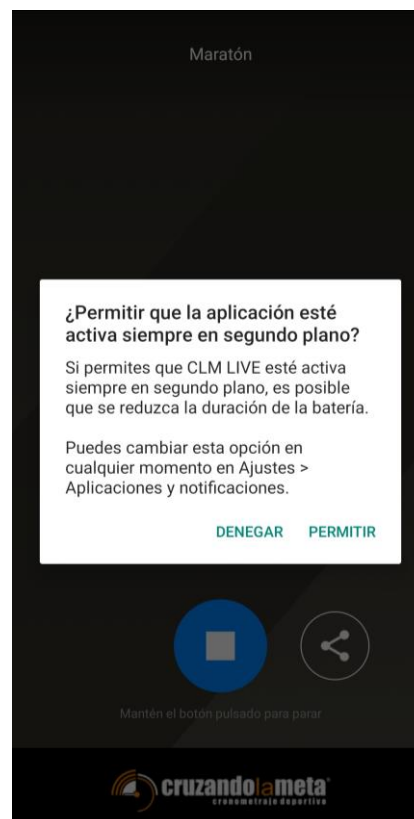


Pinchamos en aceptar y nos llevará a la configuración.

7. Marcamos la opción "Sin restricciones" **Nota: La aplicación está optimizada para el menor gasto de batería posible, pero la prueba es larga y al usar ubicación y gps el teléfono puede consumir la batería completa. Aconsejamos una batería powerbank de al menos una carga.**



8. Debemos permitir a la aplicación estar en segundo plano para poder bloquear el móvil y que no se cierre la aplicación.



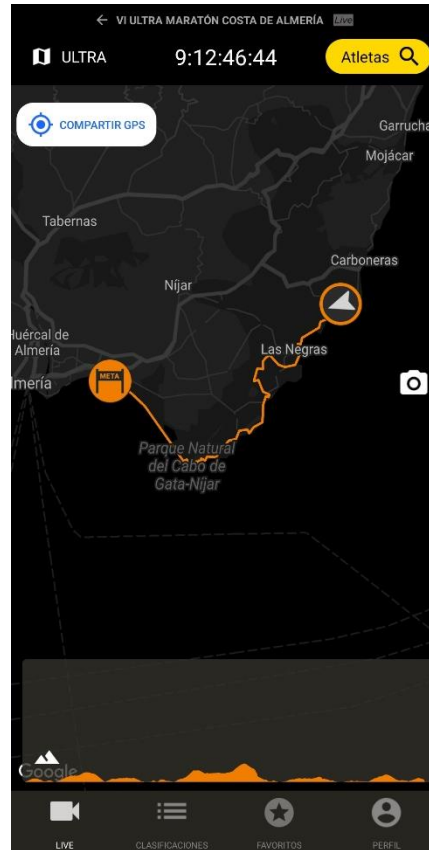
APP GEOLOCALIZACIÓN

9. La aplicación ya está configurada correctamente y en marcha. Manteniendo pulsado el stop puedes dejar de compartir en cualquier momento la ubicación y posteriormente volver a compartirla.



APP GEOLOCALIZACIÓN

10. (Solo si has dejado de compartir ubicación) Arriba a la izquierda tienes la opción descrita anteriormente para volver a compartir la ubicación en el botón "Compartir GPS".



Instrucciones para familiares y seguidores:

1. Elegir la prueba en la app.

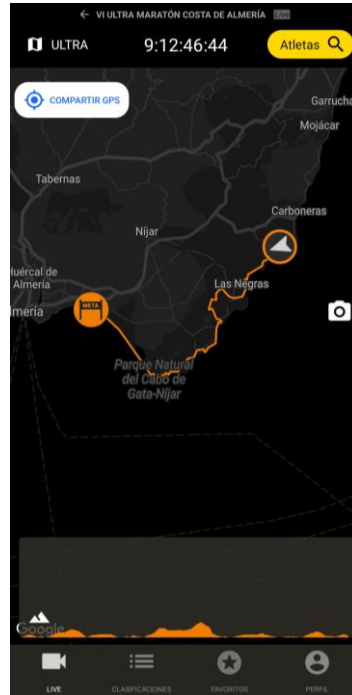


2. Ir a clasificación en vivo.

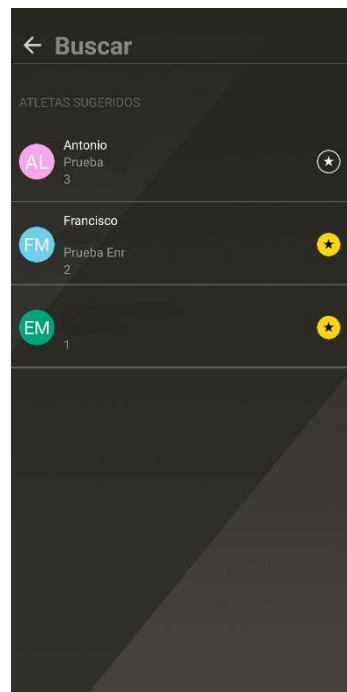


3. "Voy a seguirla en directo."
4. Ir a "atletas"

APP GEOLOCALIZACIÓN



5. Marcar como favorito los corredores que quieres observar en el mapa marcando la estrella de la derecha.



6. En cuanto se dé el disparo de salida, ya podrás seguir a tus favoritos en el mapa.

Nota: La información de posición se actualiza cada 4/5 minutos para evitar el mayor consumo de batería del móvil del corredor.